

Instructions OpenStreetMap

Introduction

OpenStreetMap¹ est un service en ligne qui fournit des données cartographiques. Celles-ci sont créées par un grand nombre de personnes (appelées cartographes) qui collectent et maintiennent dans le monde entier diverses données sur les chemins, les bâtiments, les routes, les lignes de chemin de fer et bien plus encore. Chaque personne peut facilement saisir et modifier des données.

Le concept de saisie des données administratives des bibliothèques a été mis en œuvre dans le cadre d'un projet à la HTW Coire au cours du semestre d'automne 2017 et a été adopté par la fondation Bibliomedia sur son site Internet après la fin de ce projet. L'objectif est que toutes les bibliothèques suisses soient répertoriées sur OpenStreetMap. Malheureusement, l'interface ne peut pas être affichée en français.

Ce guide explique comment les bibliothèques peuvent entrer leurs propres données sur OpenStreetMap.org. Les cas suivants peuvent se présenter:

La bibliothèque existe

Dans ce cas, la bibliothèque est déjà enregistrée dans OpenStreetMap. Maintenant, les spécifications de la bibliothèque doivent être vérifiées et corrigées et/ou complétées au besoin. Veuillez suivre les instructions à partir **du chapitre 3**:

- Connectez-vous à OpenStreetMap
- Mode édition
- Saisie des données
- Sauvegarder

Aucune donnée pour une bibliothèque existante

Dans ce cas, un bâtiment a été défini/marqué comme bibliothèque et son adresse référencée, mais aucune donnée n'existe. Dans ce cas, suivez les étapes suivantes à partir du **chapitre 3**:

- Connectez-vous à OpenStreetMap
- Mode édition
- Saisie des données
- Sauvegarder
- Pas de dossier et pas de bâtiment

Aucun dossier & aucun bâtiment

Dans ce cas, il n'existe pas encore de données à propos de la bibliothèque. Cela signifie qu'aucun bâtiment n'a encore été enregistré. Dans ce cas, suivez toutes les étapes à partir du **chapitre 1**.

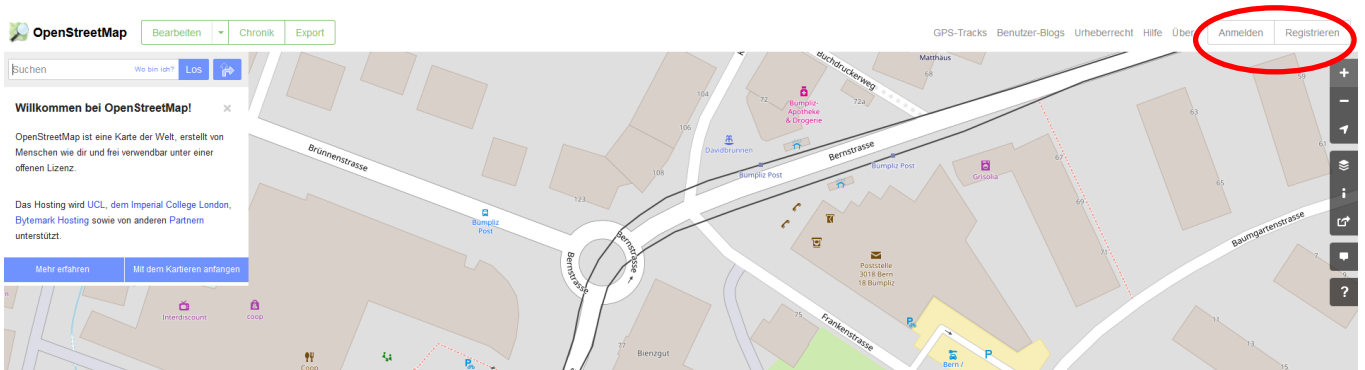
¹ <http://www.openstreetmap.org/about>

Table des matières

1. Inscription à OpenStreetMap.....	3
2. Sélectionner la section de carte	3
3. Mode édition.....	3
4. Éditer	4

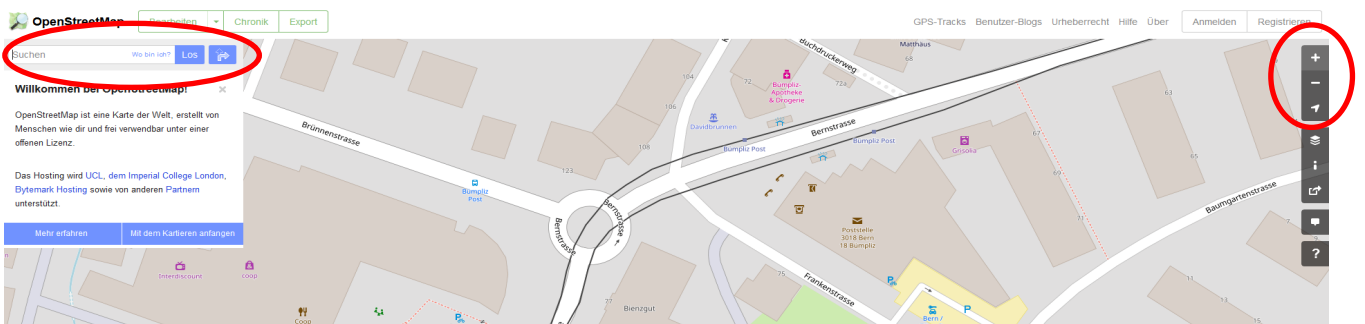
1. Inscription à OpenStreetMap

- Ouvrez OpenStreetMap dans votre navigateur (www.openstreetmap.org)
- Inscription ou première inscription gratuite si vous n'avez pas encore de compte.



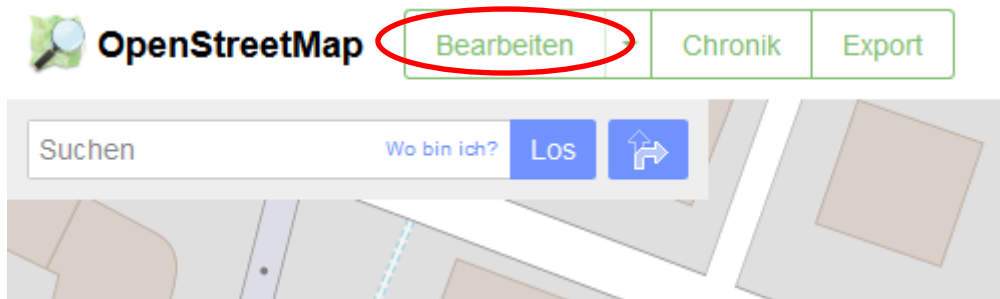
2. Sélectionner la section de carte

- Saisissez l'emplacement souhaité (la localisation de la bibliothèque) dans le champ de recherche et, si nécessaire, déplacez et/ou effectuez un zoom avant/arrière dans l'affichage de la carte.



3. Mode édition

- Activez le mode d'édition en cliquant sur Modifier.



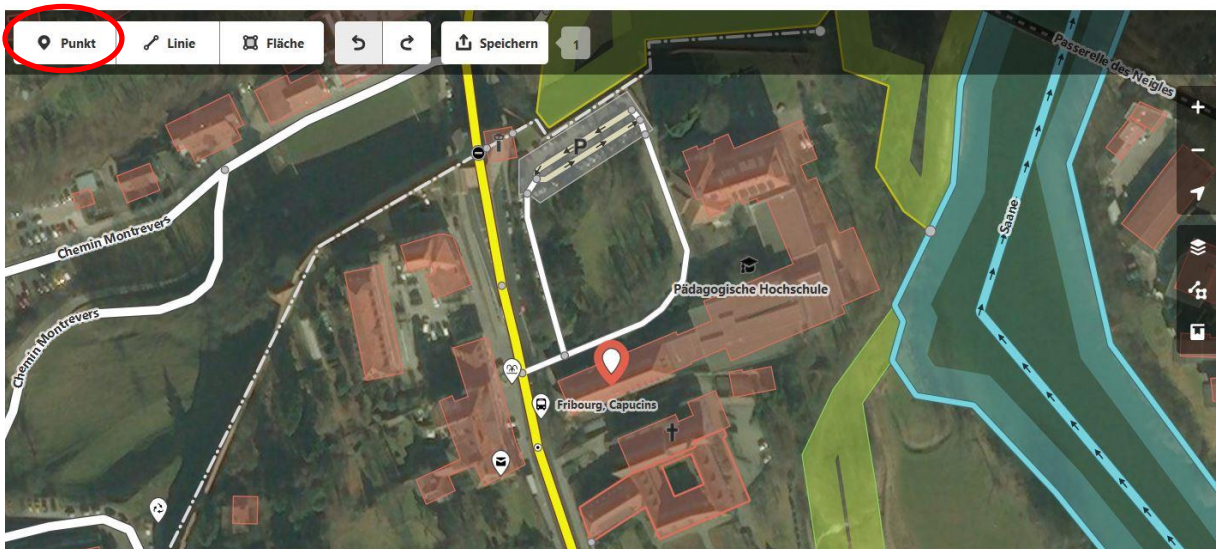
Instructions OpenStreetMap

- Sélectionnez Modifier avec ID (éditeur intégré dans le navigateur)

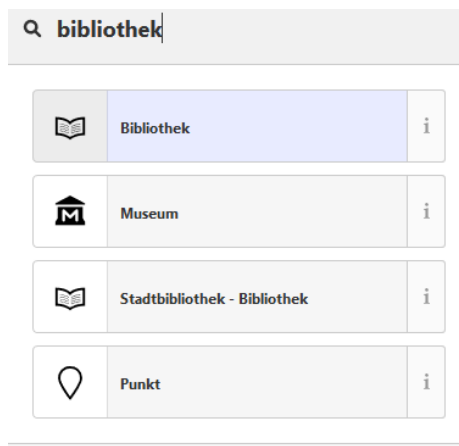


4. Éditer

- Si le bâtiment correspondant a été trouvé, vous pouvez cliquer sur Point pour ajouter l'icône de la bibliothèque (si aucune entrée n'existe encore)



- Entrez et sélectionnez le terme **Bibliothek** dans le champ de recherche



Instructions OpenStreetMap

- La figure ci-dessous montre les champs de saisie qui apparaissent automatiquement sur OpenStreetMap.
- Cliquez sur **alle Eigenschaften** pour ouvrir les champs à remplir.
- Les champs obligatoires se trouvent à la page suivante. Par exemple, les champs *addr:city* peuvent également être écrasés manuellement.
- Les champs suivants ne doivent PAS être remplis en raison de l'effort de maintenance:
 - Heures d'ouverture, SSID, frais d'accès internet, accès internet

Bibliothek ⓘ

▼ Alle Felder

Eigename ⓘ
Üblicher Name (falls vorhanden) +

Betreiber ⓘ
Unbekannt

Adresse ⓘ
Straße 123
Postleitzahl Stadt

Öffnungszeiten ⓘ
24/7, Mo-Su 09:00-21:00, Mo-Sa 08:00-18:00...

Internetzugang ⓘ
Ja, Nein, Wi-Fi...

Internetzugangsggebühr ⓘ
 Unbekannt

SSID (Netzwerk Name) ⓘ
Unbekannt

Feld hinzufügen: Beschreibung, Höhe in m über dem M...

Feld hinzufügen: Beschreibung, Höhe in m über dem M...

▼ Alle Eigenschaften (12)

addr:city	Aarau	🗑️	ⓘ
addr:country	CH	🗑️	ⓘ
addr:housenumber	1	🗑️	ⓘ
addr:postcode	5000	🗑️	ⓘ
addr:street	Frank-Wedekind-...	🗑️	ⓘ
amenity	library	🗑️	ⓘ
contact:email	medien.aksa@ag.ch	🗑️	ⓘ
contact:phone	+41 62 834 67 50	🗑️	ⓘ
contact:website	http://mz.altekanti...	🗑️	ⓘ
name	Medienzentrum A...	🗑️	ⓘ
operator	Alte Kantonsschul...	🗑️	ⓘ
ref:isil	CH-000425-9	🗑️	ⓘ

+

Feld hinzufügen: Beschreibung, Höhe in m über dem M...

Beschreibung

Höhe in m über dem Meeresspiegel

▶ Alle Eigenschaften

E-Mail

Fax

▼ Alle Relationen (0)

Ajouter des champs supplémentaires si nécessaire

Les données suivantes **doivent** être saisies (critères pour les bibliothèques selon les directives OSM) :

Syntaxe	Signification
amenity (choisir library dans la liste)	Le nœud (ou bâtiment) est une bibliothèque (également une ludothèque, une médiathèque, un centre de documentation, etc.)
name	Nom
operator	Opérateur → Institution, entreprise (facultatif)
addr:postcode	Code postal
addr:country	Pays (CH)
addr:city	Ville, Village
addr:street	Rue (entrer dans les bâtiments ici, par exemple Château)**
addr:housenumber	Numéro de rue
contact:email	Courriel
contact:phone	Numéro de téléphone (avec préfixe Suisse +41 221 34 56)
contact:website	Site Web URL (site Web propre ou celui de l'institution mère)
ref:isil	Numéro ISIL *
(wikipedia)	Page Wikipédia (facultatif)
(wikidata)	Objet Wikidata (optionnel)
(website)	Adresse d'un autre site web important en référence à la bibliothèque (par ex. dépôt de données) (facultatif, Facebook, Instagram, blog etc.)

* Si existant

** La boîte aux lettres n'est pas incluse

- L'entrée devrait être visible quelques minutes après la sauvegarde. Il est également possible de laisser un commentaire.

Exemple

Knoten: Medienzentrum AKSA ×
(3745871604)

KeepRight!- und Fussgänger-Issues gefixt

Bearbeitet vor 12 Monate von suschtenname

Version #2 - Änderungssatz #43008007

Standort: 47,3933152, 8,0539078

Attribute

addr:city	Aarau
addr:country	CH
addr:postcode	5000
addr:street	Frank-Wedekind-Haus
amenity	library
contact:email	medien.aksa@ag.ch
contact:phone	+41 62 834 67 50
name	Medienzentrum AKSA
operator	Alte Kantonsschule Aarau
website	http://mz.altekanti.ch/

Instructions OpenStreetMap

Hochladen zu OpenStreetMap

Änderungssatz-Kommentar ⓘ
Kurze Beschreibung deines Beitrags (erforderlich)

Feld hinzufügen: Quellen, vorgeschlagene Hashtags ▾

Änderungen, die du als [LiviaK](#) hoch lädst, werden auf allen Karten sichtbar, die OpenStreetMap Daten nutzen.

Ich will meine Bearbeitungen von jemandem überprüfen lassen.

Abbrechen **Hochladen**

▶ Alle Eigenschaften (7)

1 Änderungen

Erstellt: **Bibliothek** Dokumentationszentrum

[osmChange File herunterladen](#)

